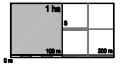




# URBANISTIČKI PLAN UREĐENJA NASELJA VELIKA

Mjerilo: 1 : 5 000  Broj plana 3107.

**0. GRANICE**  
 GRANICA OBHVATA PLANA

**1. PLINOOPSKRBA**  
 DISTRIBUCIJSKI PLINOVD

**Županije:** POŽEŠKO-SLAVONSKA ŽUPANIJA  
**Općine:** VELIKA

**Naziv prostornog plana:** URBANISTIČKI PLAN UREĐENJA NASELJA VELIKA

**Naziv kartografskog prijava:** PROMETNA, ULIČNA I KOMUNALNA INFRASTRUKTURNA MREŽA PLINOOPSKRBA

**Broj kartografskog prijava:** 2.B **Mjerilo kartografskog prijava:** 1 : 5 000

<b>Odluka o izradi Plana:</b> Službeno glasilo Općine Velika 3/08	<b>Odluka predstavničkog tijela o donošenju plana:</b> Službeno glasilo Općine Velika 0/11, od 27.08.2011.
<b>Javna rasprava (datum odjave):</b> 11.11.2010. Glas Slavonije	<b>Javni sati odjave:</b> 02.11.2010.
<b>Prijava tijela odgovornog za provođenje javne rasprave:</b>	<b>Odgovorna osoba za provođenje javne rasprave:</b> Vlado Boban, dipl.ing.

<b>Prijava osoba/tijela koja je izradilo plan:</b>	<b>Prijava pravne osobe koja je izradila plan:</b>	<b>Odgovorna osoba:</b>
<b>ZAVOD ZA PROSTORNO PLANIRANJE, d.d. OSIJEK</b>		Korošćak Lovc, dipl.ing.arh.
<b>Odgovorni voditelj:</b> Sandra Horvat, dipl.ing.arh.		

**Osoblje tima u izradi plana:**

1. Sandra Horvat, dipl.ing.arh.	8. Stjepan Stojković, dipl.kar.
2. Vlado Boban, dipl.ing.grad.	9. dr.sc.Stjepan Penavski, dipl.pec.
3. Miroslav Stranić, dipl.ing.arh.	10. Tomislav Plati, graditelj.ing.
4. Ljubica Majcan-Končević, dipl.izum.	11.
5. Ivica Bugarić, dipl.ing.grad.	12.
6. Stjepan Stokar, dipl.ing.kat.arch.	13.
7. Zdravko Orešković, dipl.ing.prom.	14.

<b>Prijava predstavničkog tijela:</b>	<b>Provedbenik predstavničkog tijela:</b>
	Stanko Matijević, dipl.ing.

**Imenovanje ovog prostornog plana s brojem odjave:** **Prijava nadležnog tijela:**