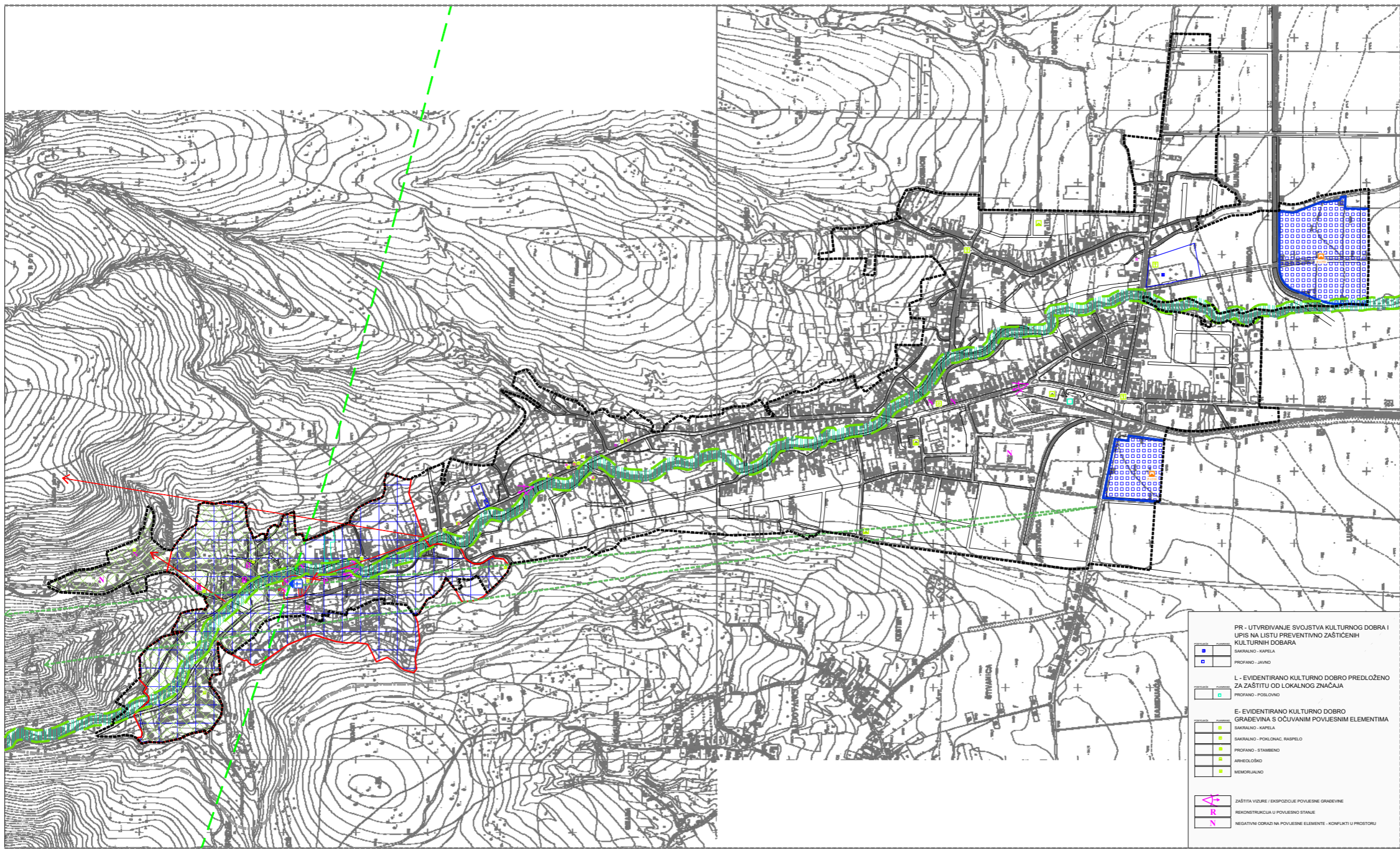






















URBANISTIČKI PLAN UREĐENJA NASELJA VELIKA

Mjerilo: 1 : 5 000  Broj plana 31/07.



- 0. GRANICE**
 GRANICA OBLASTI PLANA
- 1. ZAŠTIĆENI I VRIJEDNI DIJELOVI PRIRODE**
ZAŠTIĆENI DIJELOVI PRIRODE
 PARK PRIRODE "PAPUK"
KRAJOBRAZ
 OSOBITO VRIJEDAN PREDJEL - PRIRODNI KRAJOBRAZ
 TOČKE I POTEZI ZNAČAJNI ZA PANORAMSKU VRIJEDNOSTI KRAJOBRAZA
 OSOBITO VRIJEDNO PODRUČJE RURALNE CJELINE VELIKE
 ZAŠTITA RURALNIH GABARATA I VIZUALNIH VRIJEDNOSTI
 VRIJEDNI DIJELOVI NASELJA
 TOČKE I POTEZI KOMPROMIZISKIH PANORAMSKIH I VIZURNIH VRIJEDNOSTI
- 2. KULTURNO - POVJESNE GRADEVINE I CJELINE**
Z - ZAŠTIĆENO KULTURNO DOBRO UPISANO U REGISTAR ZAŠTIĆENIH KULTURNIH DOBARA RH
 SAKRALNA GRADEVINA
 P - PREVENTIVNO ZAŠTIĆENO KULTURNO DOBRO UPISANO U REGISTAR PREVENTIVNO ZAŠTIĆENIH KULTURNIH DOBARA RH
 ARHEOLOŠKO

- PR - UTVRĐIVANJE SVOJSTVA KULTURNOG DOBRA I UPIS NA LISTU PREVENTIVNO ZAŠTIĆENIH KULTURNIH DOBARA**
 SAKRALNO - KAPELA
 PROFANO - JAVNO
- L - EVIDENTIRANO KULTURNO DOBRO PREDLOŽENO ZA ZAŠTITU OD LOKALNOG ZNAČAJA**
 PROFANO - POSLOVNO
- E - EVIDENTIRANO KULTURNO DOBRO GRADEVINA S OČUVANIM POVJESNIM ELEMENTIMA**
 SAKRALNO - KAPELA
 SAKRALNO - POKLONAC, RASPELO
 PROFANO - STAMBENO
 ARHEOLOŠKO
 MEMORIJALNO
- Z - ZAŠTITA VIZURE / EKSPLOZIVJE POVJESNE GRAEVINE**
 REKONSTRUKCIJA U POVJESNO STANJE
 NEGATIVNI ODRAZI NA POVJESNE ELEMENTE - KONFLIKTI U PROSTORU

Zaprež: POŽEŠKO-SLAVONSKA ŽUPANIJA
Općina: VELIKA

Naslov prostornog plana: URBANISTIČKI PLAN UREĐENJA NASELJA VELIKA

Naslov kartografskog profisa: UVJETI KORIŠTENJA UREĐENJA I ZAŠTITE POVRŠINA U VJETI KORIŠTENJA I PODRUČJA PRIMJENE POSEBNIH MJERA UREĐENJA I ZAŠTITE

Broj kartografskog profisa: 3.A **Mjerilo kartografskog profisa:** 1 : 5 000

Općina o kojoj se radi: Općina Velika 300 **Općina predstavljačnik tijela o donošenju plana:** Općinsko vijeće Općine Velika 071, od 27.09.2011.

Javna rasprava (datum objave): 11.11.2010. Glas Slavonije **Javni uvid osluškivanje:** 08.12.2010.

Početnik tijela odgovornog za provođenje javne rasprave: **Odgovorna osoba za provođenje javne rasprave:** Vlado Bobek, dipl.ing.

Pravna osoba/lijelo koje je izradilo plan: **Početnik pravne osoba koje je izradilo plan:** **Odgovorna osoba:** Krištof Lopic, dipl.ing.am.

ZAVOD ZA PROSTORNO PLANIRANJE d.d. OSIJEK
Odgovorni voditelj: Sandra Horvat, dipl.ing.am.

Opisnik tijela u izradi plana:
1. Sandra Horvat, dipl.ing.am.
2. Vlado Bobek, dipl.ing.am.
3. Miro Strazić, dipl.ing.am.
4. Lubica Majcan-Končić, dipl.tar.
5. Vica Bugarić, dipl.ing.am.
6. Stjepan Stoković, dipl.ing.am.
7. Zdravko Orešković, dipl.ing.prom.

8. Stjepan Stoković, dipl.tar.
9. dr.sc.Stjepan Penava, dipl.occ.
10. Tomislav Plati, građ.telar.
11.
12.
13.
14.

Početnik predstavničkog tijela: **Predsjednik predstavničkog tijela:** Stjepan Stoković, dipl.ing.

Integrirani ovaj prostorni plan s izradi drugih planova: **Početnik nadležnog tijela:**

ZAVOD ZA PROSTORNO PLANIRANJE d.d. OSIJEK
91000 OSIJEK **VJERODOSTOJAN IZVAJAK**
TEL: 051/250-150 FAX: 051/251-488 e-MAIL: zpp@zpp-osijek.hr