

# TUMAČ PLANSKOG ZNAKOVLJA

## [OB-1-1] Obuhvat prostornog plana



[OB-1-1-3001] Obuhvat prostornog plana

## [KN-1-1] Namjena prostora



[KN-1-1-1210] (E)  
Eksploatacija mineralnih sirovina



[KN-1-1-1310] Zemljište namijenjeno šumi i šumsko zemljište državnog značaja



[KN-1-1-1611] (R1)  
Sportsko-rekreacijska namjena - golf igralište državnog značaja izvan građevinskog područja




[KN-1-1-1800] (PN)  
Posebna namjena državnog značaja




[KN-1-1-2908] (IS8)  
Površina infrastrukture - vodnogospodarski sustav područnog (regionalnog) značaja



[KN-1-1-3005] (S5)  
Stambena namjena - poljoprivredna domaćinstva



[KN-1-1-3108] (D8) Javna i društvena namjena - vjerska



[KN-1-1-3211] (I1)  
Proizvodna namjena



[KN-1-1-3290] (Gr) Groblje



[KN-1-1-3301] Vrijedno zemljište namijenjeno poljoprivredi



[KN-1-1-3302] Ostalo zemljište namijenjeno poljoprivredi



[KN-1-1-3312] Ostalo zemljište namijenjeno šumi




[KN-1-1-3399] Ostalo zemljište



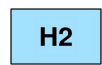
[KN-1-1-3401] (T1)  
Ugostiteljsko-turistička namjena (u građevinskom području naselja)



[KN-1-1-3402] (T2)  
Ugostiteljsko-turistička namjena (u izdvojenom građevinskom području izvan naselja) - s gradnjom smještajnih građevina



[KN-1-1-3403] (T3)  
Ugostiteljsko-turistička namjena - bez gradnje smještajnih građevina



[KN-1-1-3502] (H2)  
Slatkovodna akvakultura



[KN-1-1-3604] (R4)  
Sportsko-rekreacijska namjena (izvan građevinskog područja) - sportsko-rekreacijska igrališta na otvorenom



[KN-1-1-3606] (R6)  
Sportsko-rekreacijska namjena - centar za zimske sportove



[KN-1-1-3907] (IS7)  
Površina infrastrukture - energetski sustav



[KN-1-1-3994] (UPU)  
Površina određena urbanističkim planom uređenja

## [IS-1-1] Cestovni promet



[IS-1-1-1201] Biciklistička prometnica



[IS-1-1-2005] (Ž) Cesta područnog (regionalnog) značaja



[IS-1-1-2006] (Ž) Cesta područnog (regionalnog) značaja - planirano



[IS-1-1-2201] Biciklistička prometnica



[IS-1-1-3007] (L) Cesta lokalnog značaja



[IS-1-1-3116] Raskrižje u dvije ili više razina - planirano

## [IS-1-2] Željeznički promet



[IS-1-2-2005] (L)  
Željeznička pruga za lokalni promet s pripadajućom željezničkom infrastrukturom



[IS-1-2-2010] (Žk)  
Željeznički kolodvor/stajalište



[IS-1-2-3010] (Žk)  
Željeznički kolodvor/stajalište

REPUBLIKA HRVATSKA  
POŽEŠKO-SLAVONSKA ŽUPANIJA, OPĆINA VELIKA

Naziv prostornog plana:

## Prostorni plan uređenja Općine Velika

Naziv kartografskog prikaza prostornog plana:

1.1. Namjena prostora

Mjerilo prikaza:

1:25000

Vrsta postupka:

Postupak izrade i donošenja izmjene i dopune prostornog plana

Faza izrade plana:

Prijedlog prostornog plana za javnu raspravu

Oznaka revizije plana:

Odluka o izradi prostornog plana:

Odluka o izradi izmjene i dopune Prostornog plana uređenja Općine Velika (Službeno glasilo Općine Velika broj 1/25)

Javna rasprava:

Javna rasprava provodi se od 31.03.2026. do zaključno s danom 15.04.2026.

Javni uvid:

od 31.03.2026. godine do 15.04.2026. godine, na lokaciji: Općina Velika, Trg bana Josipa Jelačića 34, Velika, 8:00 - 14:00 sati svakim radnim danom

Javno izlaganje:

dana 13.04.2026. godine, na lokaciji: Općina Velika, Trg bana Josipa Jelačića 34, Velika - Općinska vijećnica, 10:00 sati

Nositelj izrade prostornog plana:

Požeško-slavonska županija, Općina Velika  
Jedinstveni upravni odjel

Odgovorna osoba nositelja izrade:

PROČELNICA  
Ivana Soukup dipl.iur.

Tijelo koje donosi prostorni plan:

Požeško-slavonska županija, Općina Velika  
Općinsko vijeće

Predsjednik tijela koje donosi prostorni plan:

PREDSJEDNICA OPĆINSKOG VIJEĆA  
Eva Sakoman Štetić

Stručni izrađivač prostornog plana:

CENTAR ZA PROSTORNO UREĐENJE I  
ARHITEKTURU d.o.o.  
Zagreb, Odranska ulica 2  
OIB: 93952250728

Odgovorna osoba stručnog izrađivača:

DIREKTORICA  
mr.sc. Zrinka Tadić dipl.ing.arh.

Odgovorni voditelj izrade:

mr.sc. Zrinka Tadić dipl.ing.arh.

Stručni tim:

mr. sc. Zrinka Tadić, dipl. ing. arh.

dr. sc. Domagoj Hruška

Naziv prostornog plana:

## Prostorni plan uređenja Općine Velika

Naziv kartografskog prikaza prostornog plana:

1.1. Namjena prostora

Mjerilo prikaza:

1:25000

Vrsta postupka:

Postupak izrade i donošenja izmjene i dopune prostornog plana

Faza izrade plana:

Prijedlog prostornog plana za javnu raspravu

Oznaka revizije plana:

### Prostor za digitalni potpis

Odgovorna osoba nositelja izrade:

PROČELNICA

Ivana Soukup dipl.iur.

Odgovorna osoba stručnog izrađivača:

DIREKTORICA

mr.sc. Zrinka Tadić dipl.ing.arh.

Odgovorni voditelj izrade:

mr.sc. Zrinka Tadić dipl.ing.arh.