




TUMAČ PLANSKOG ZNAKOVLJA

[OB-1-1] Obuhvat prostornog plana




[OB-1-1-3001] Obuhvat prostornog plana

[IS-1-1] Cestovni promet

 [IS-1-1-1201] Biciklistička prometnica



 [IS-1-1-2005] (Ž) Cesta područnog (regionalnog) značaja



[IS-1-1-2006] (Ž) Cesta područnog (regionalnog) značaja - planirano



[IS-1-1-2201] Biciklistička prometnica




[IS-1-1-3007] (L) Cesta lokalnog značaja



[IS-1-1-3116] Raskrižje u dvije ili više razina - planirano

[IS-1-2] Željeznički promet

 [IS-1-2-2005] (L) Željeznička pruga za lokalni promet s pripadajućom željezničkom infrastrukturom



[IS-1-2-2010] (Žk) Željeznički kolodvor/stajalište



[IS-1-2-3010] (Žk) Željeznički kolodvor/stajalište

[IS-1-3] Pomorski promet

[IS-1-4] Promet unutarnjim vodama

[IS-1-5] Zračni promet



[IS-1-5-2003] (A) Zračna luka područnog (regionalnog) značaja

REPUBLIKA HRVATSKA
POŽEŠKO-SLAVONSKA ŽUPANIJA, OPĆINA VELIKA

Naziv prostornog plana:

Prostorni plan uređenja Općine Velika

Naziv kartografskog prikaza prostornog plana:

2.1. Prometni sustav

Mjerilo prikaza:

1:25000

Vrsta postupka:

Postupak izrade i donošenja izmjene i dopune prostornog plana

Faza izrade plana:

Prijedlog prostornog plana za javnu raspravu

Oznaka revizije plana:

Odluka o izradi prostornog plana:

Odluka o izradi izmjene i dopune Prostornog plana uređenja Općine Velika (Službeno glasilo Općine Velika broj 1/25)

Javna rasprava:

Javna rasprava provodi se od 31.03.2026. do zaključno s danom 15.04.2026.

Javni uvid:

od 31.03.2026. godine do 15.04.2026. godine, na lokaciji: Općina Velika, Trg bana Josipa Jelačića 34, Velika, 8:00 - 14:00 sati svakim radnim danom

Javno izlaganje:

dana 13.04.2026. godine, na lokaciji: Općina Velika, Trg bana Josipa Jelačića 34, Velika - Općinska vijećnica, 10:00 sati

Nositelj izrade prostornog plana:

Požeško-slavonska županija, Općina Velika
Jedinstveni upravni odjel

Odgovorna osoba nositelja izrade:

PROČELNICA
Ivana Soukup dipl.iur.

Tijelo koje donosi prostorni plan:

Požeško-slavonska županija, Općina Velika
Općinsko vijeće

Predsjednik tijela koje donosi prostorni plan:

PREDSJEDNICA OPĆINSKOG VIJEĆA
Eva Sakoman Štetić

Stručni izrađivač prostornog plana:

CENTAR ZA PROSTORNO UREĐENJE I
ARHITEKTURU d.o.o.
Zagreb, Odranska ulica 2
OIB: 93952250728

Odgovorna osoba stručnog izrađivača:

DIREKTORICA
mr.sc. Zrinka Tadić dipl.ing.arh.

Odgovorni voditelj izrade:

mr.sc. Zrinka Tadić dipl.ing.arh.

Stručni tim:

mr. sc. Zrinka Tadić, dipl. ing. arh.

dr. sc. Domagoj Hruška

Naziv prostornog plana:

Prostorni plan uređenja Općine Velika

Naziv kartografskog prikaza prostornog plana:

2.1. Prometni sustav

Mjerilo prikaza:

1:25000

Vrsta postupka:

Postupak izrade i donošenja izmjene i dopune prostornog plana

Faza izrade plana:

Prijedlog prostornog plana za javnu raspravu

Oznaka revizije plana:

Prostor za digitalni potpis

Odgovorna osoba nositelja izrade:

PROČELNICA

Ivana Soukup dipl.iur.

Odgovorna osoba stručnog izrađivača:

DIREKTORICA

mr.sc. Zrinka Tadić dipl.ing.arh.

Odgovorni voditelj izrade:

mr.sc. Zrinka Tadić dipl.ing.arh.