






# TUMAČ PLANSKOG ZNAKOVLJA


## [OB-1-1] Obuhvat prostornog plana





[OB-1-1-5001] Obuhvat prostornog plana

## [IS-2-1] Elektronička komunikacijska mreža

 [IS-2-1-2001] Elektronički komunikacijski vod

 područnog (regionalnog) značaja s povezanom opremom

 [IS-2-1-2101] Građevina/uređaj u

 nepokretnoj elektroničkoj komunikacijskoj mreži područnog (regionalnog) značaja




[IS-2-1-2300] Zona elektroničke komunikacijske infrastrukture (zona smještaja odašiljača/stupa pokretne elektroničke komunikacijske mreže) - planirano



[IS-2-1-5002] Elektronički komunikacijski vod s povezanom opremom - planirano



[IS-2-1-5001] Elektronički komunikacijski vod s povezanom opremom



## [IS-2-2] Sustav veza, odašiljača i radara



[IS-2-2-1001] Radijski koridori i elektronički komunikacijski vodovi pružatelja usluga zemaljske radiodifuzije od državnog značaja



REPUBLIKA HRVATSKA  
POŽEŠKO-SLAVONSKA ŽUPANIJA, OPĆINA VELIKA

Naziv prostornog plana:

## Urbanistički plan uređenja naselja Velika

Naziv kartografskog prikaza prostornog plana:

2.2. Komunikacijski sustav

Mjerilo prikaza:

1:5000

Vrsta postupka:

Postupak izrade i donošenja izmjene i dopune prostornog plana

Faza izrade plana:

Prijedlog prostornog plana za javnu raspravu

Oznaka revizije plana:

Odluka o izradi prostornog plana:

Odluka o izradi izmjene i dopune Urbanističkog plana uređenja naselja Velika (Službeno glasilo Općine Velika broj 6/24)

Javna rasprava:

Javna rasprava provodi se od 31.03.2026. do zaključno s danom 15.04.2026.

Javni uvid:

od 31.03.2026. godine do 15.04.2026. godine, na lokaciji: Općina Velika, Trg bana Josipa Jelačića 34, Velika, 8:00 - 14:00 sati svakim radnim danom

Javno izlaganje:

dana 13.04.2026. godine, na lokaciji: Općina Velika, Trg bana Josipa Jelačića 34, Velika - Općinska vijećnica, 11:00 sati

Nositelj izrade prostornog plana:

Požeško-slavonska županija, Općina Velika  
Jedinstveni upravni odjel

Odgovorna osoba nositelja izrade:

PROČELNICA  
Ivana Soukup dipl.iur.

Tijelo koje donosi prostorni plan:

Požeško-slavonska županija, Općina Velika  
Općinsko vijeće

Predsjednik tijela koje donosi prostorni plan:

PREDSJEDNICA OPĆINSKOG VIJEĆA  
Eva Sakoman Štetić

Stručni izrađivač prostornog plana:

CENTAR ZA PROSTORNO UREĐENJE I  
ARHITEKTURU d.o.o.  
Zagreb, Odranska ulica 2  
OIB: 93952250728

Odgovorna osoba stručnog izrađivača:

DIREKTORICA  
mr.sc. Zrinka Tadić dipl.ing.arh.

Odgovorni voditelj izrade:

mr.sc. Zrinka Tadić dipl.ing.arh.

Stručni tim:

mr. sc. Zrinka Tadić, dipl. ing. arh.

dr. sc. Domagoj Hruška

Naziv prostornog plana:

## Urbanistički plan uređenja naselja Velika

Naziv kartografskog prikaza prostornog plana:

2.2. Komunikacijski sustav

Mjerilo prikaza:

1:5000

Vrsta postupka:

Postupak izrade i donošenja izmjene i dopune prostornog plana

Faza izrade plana:

Prijedlog prostornog plana za javnu raspravu

Oznaka revizije plana:

### Prostor za digitalni potpis

Odgovorna osoba nositelja izrade:

PROČELNICA

Ivana Soukup dipl.iur.

Odgovorna osoba stručnog izrađivača:

DIREKTORICA

mr.sc. Zrinka Tadić dipl.ing.arh.

Odgovorni voditelj izrade:

mr.sc. Zrinka Tadić dipl.ing.arh.