









TUMAČ PLANSKOG ZNAKOVLJA

[OB-1-1] Obuhvat prostornog plana









[OB-1-1-5001] Obuhvat prostornog plana

[IS-4-1] Vodoopskrba i drugo korištenje voda

	[IS-4-1-2001] Vodoopskrbni cjevovod područnog (regionalnog) značaja s pripadajućim građevinama i uređajima		[IS-4-1-5002] Vodoopskrbni cjevovod s pripadajućim građevinama i uređajima - planirano
	[IS-4-1-5001] Vodoopskrbni cjevovod s pripadajućim građevinama i uređajima		[IS-4-1-5201] (VV) Vodna građevina za vodoopskrbu

[IS-4-2] Otpadne i oborinske vode

	[IS-4-2-5001] Cjevovod za javnu odvodnju s pripadajućim građevinama i uređajima		[IS-4-2-5002] Cjevovod za javnu odvodnju s pripadajućim građevinama i uređajima - planirano		[IS-4-2-5104] (Op) Uređaj za pročišćavanje otpadnih voda - planirano
					

[IS-4-3] Uređenje vodotoka i voda

	[IS-4-3-5201] Regulacijska i zaštitna vodna građevina s pripadajućim građevinama i uređajima		[IS-4-3-5202] Regulacijska i zaštitna vodna građevina s pripadajućim građevinama i uređajima - planirano
			

[IS-4-4] Melioracijska odvodnja

REPUBLIKA HRVATSKA
POŽEŠKO-SLAVONSKA ŽUPANIJA, OPĆINA VELIKA

Naziv prostornog plana:

Urbanistički plan uređenja naselja Velika

Naziv kartografskog prikaza prostornog plana:

2.4. Vodnogospodarski sustav

Mjerilo prikaza:

1:5000

Vrsta postupka:

Postupak izrade i donošenja izmjene i dopune prostornog plana

Faza izrade plana:

Prijedlog prostornog plana za javnu raspravu

Oznaka revizije plana:

Odluka o izradi prostornog plana:

Odluka o izradi izmjene i dopune Urbanističkog plana uređenja naselja Velika (Službeno glasilo Općine Velika broj 6/24)

Javna rasprava:

Javna rasprava provodi se od 31.03.2026. do zaključno s danom 15.04.2026.

Javni uvid:

od 31.03.2026. godine do 15.04.2026. godine, na lokaciji: Općina Velika, Trg bana Josipa Jelačića 34, Velika, 8:00 - 14:00 sati svakim radnim danom

Javno izlaganje:

dana 13.04.2026. godine, na lokaciji: Općina Velika, Trg bana Josipa Jelačića 34, Velika - Općinska vijećnica, 11:00 sati

Nositelj izrade prostornog plana:

Požeško-slavonska županija, Općina Velika
Jedinstveni upravni odjel

Odgovorna osoba nositelja izrade:

PROČELNICA
Ivana Soukup dipl.iur.

Tijelo koje donosi prostorni plan:

Požeško-slavonska županija, Općina Velika
Općinsko vijeće

Predsjednik tijela koje donosi prostorni plan:

PREDSJEDNICA OPĆINSKOG VIJEĆA
Eva Sakoman Štetić

Stručni izrađivač prostornog plana:

CENTAR ZA PROSTORNO UREĐENJE I
ARHITEKTURU d.o.o.
Zagreb, Odranska ulica 2
OIB: 93952250728

Odgovorna osoba stručnog izrađivača:

DIREKTORICA
mr.sc. Zrinka Tadić dipl.ing.arh.

Odgovorni voditelj izrade:

mr.sc. Zrinka Tadić dipl.ing.arh.

Stručni tim:

mr. sc. Zrinka Tadić, dipl. ing. arh.

dr. sc. Domagoj Hruška

Naziv prostornog plana:

Urbanistički plan uređenja naselja Velika

Naziv kartografskog prikaza prostornog plana:

2.4. Vodnogospodarski sustav

Mjerilo prikaza:

1:5000

Vrsta postupka:

Postupak izrade i donošenja izmjene i dopune prostornog plana

Faza izrade plana:

Prijedlog prostornog plana za javnu raspravu

Oznaka revizije plana:

Prostor za digitalni potpis

Odgovorna osoba nositelja izrade:

PROČELNICA

Ivana Soukup dipl.iur.

Odgovorna osoba stručnog izrađivača:

DIREKTORICA

mr.sc. Zrinka Tadić dipl.ing.arh.

Odgovorni voditelj izrade:

mr.sc. Zrinka Tadić dipl.ing.arh.